



---

## Fiche information randonnée

<https://pelissanne-labarben.foyersruraux.org/>

---

Date : du jeudi 18 juin au samedi 20 juin 2026

Nom : **2 nuits au Refuge de Vallonpierre**

Lieu : **Massif des Ecrins Vallée du Valgaudemar**

Nombre de places : 8

Animateur : Max

**Coût de notre escapade estimé à 190€ environ covoiturage compris.**

---

Départ de Pélissanne à 7h                      Rendez-vous : 15mn avant sur le parking Malacrida

Trajet pour se rendre au départ de la rando = 3h 00mn et 230 km

**Montant covoiturage suggéré : 93€ soit 31€ par passagers si 3 passagers par voiture**

(Ces frais, calculés par Mappy et compris dans l'estimation ci-dessus, sont à partager entre les passagers)

---

### Le 18 juin 2026 :

Départ de Pélissanne à 7h pour 3h de route.

Arrivée sur le parking départ de notre randonnée vers 10h.

Randonnée vers le refuge de Vallonpierre à 2271m d'altitude.

Distance : 6,5km

Dénivelé > 0 : 730m

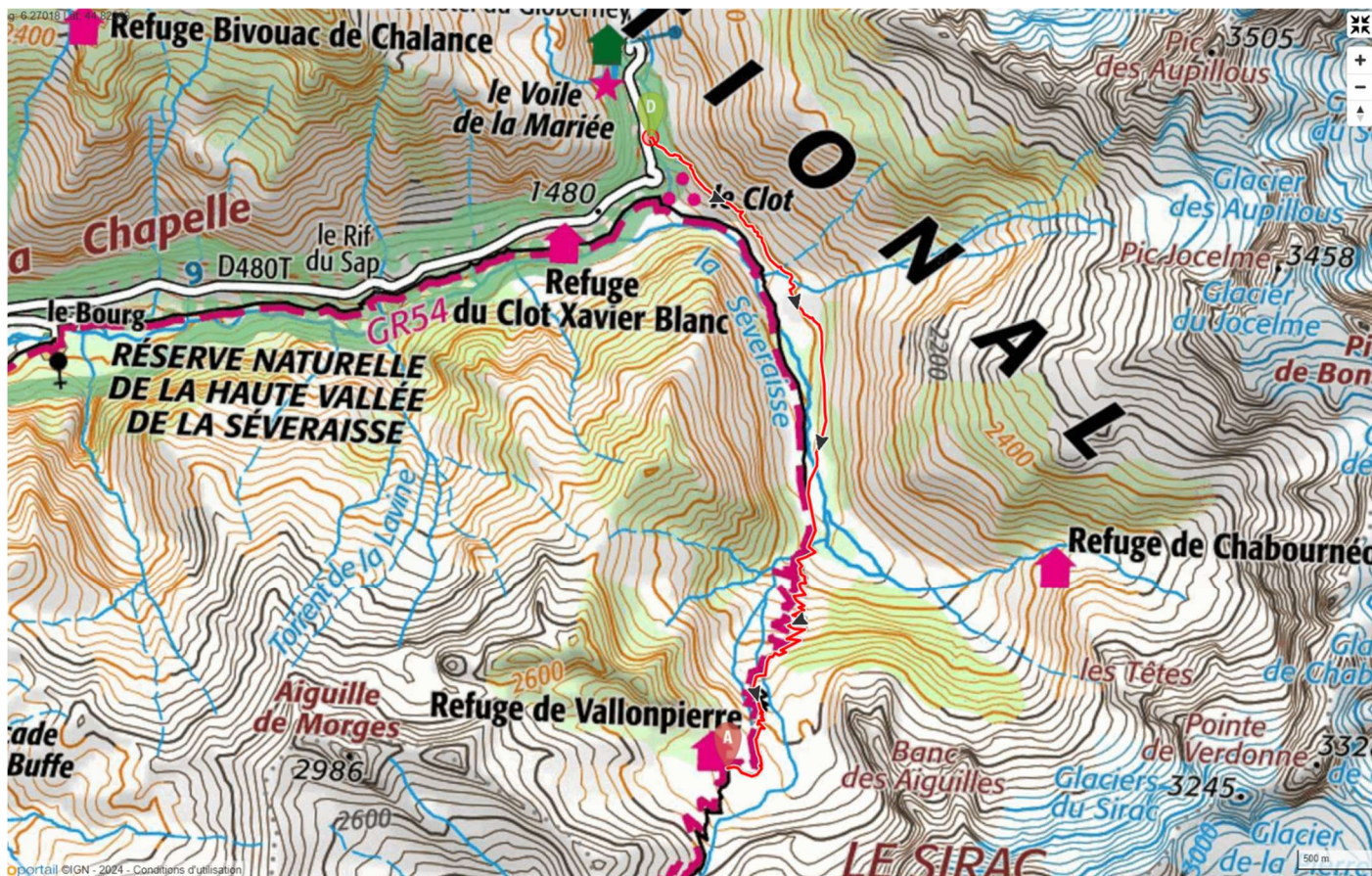
Dénivelé < 0 : 27m

Temps de marche : 4h30

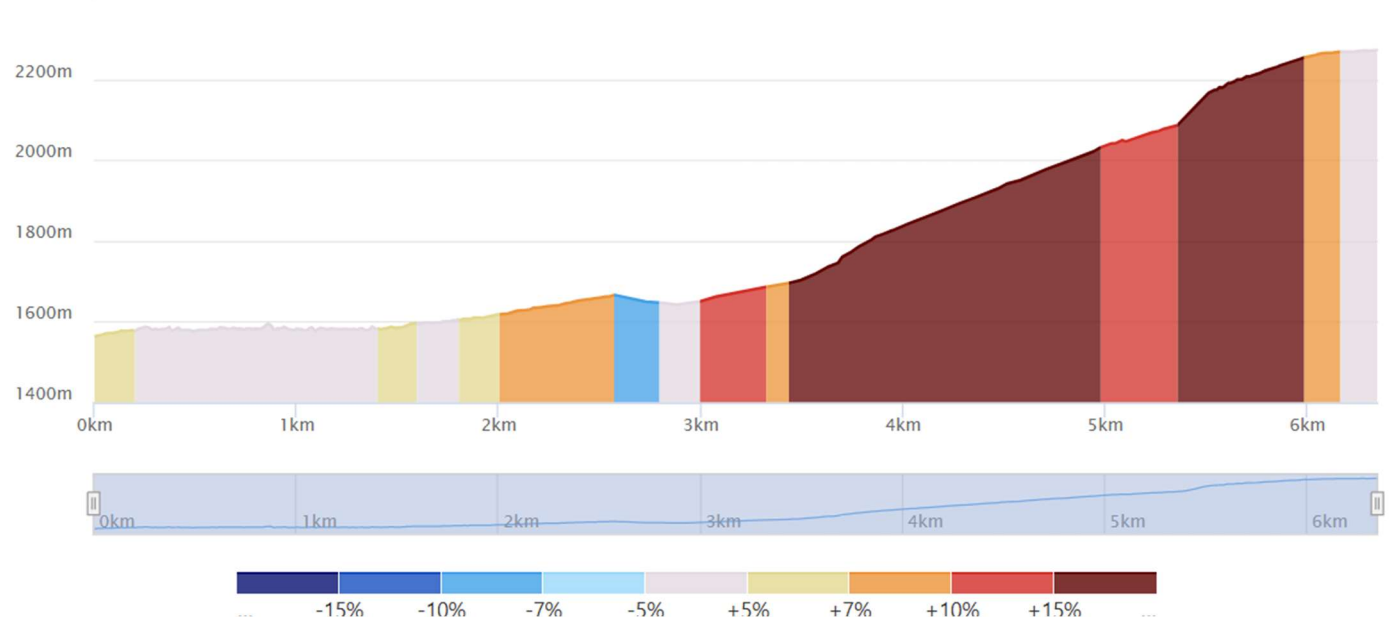
Classement : E3(68) ; T3 ; R3

**$\frac{1}{2}$  pension au refuge : 59,5€ + douche 3€**

**$\frac{1}{2}$  pension au refuge pour les licenciés FFCAM : 46.75€ + douche 3€**



### Dénivellation





## Le 19 juin 2026 :

Journée en montagne avec au choix :

### 1 - Randonnée vers le col de Vallonpierre altitude 2600m puis le pic de Vallonpierre altitude 2740m

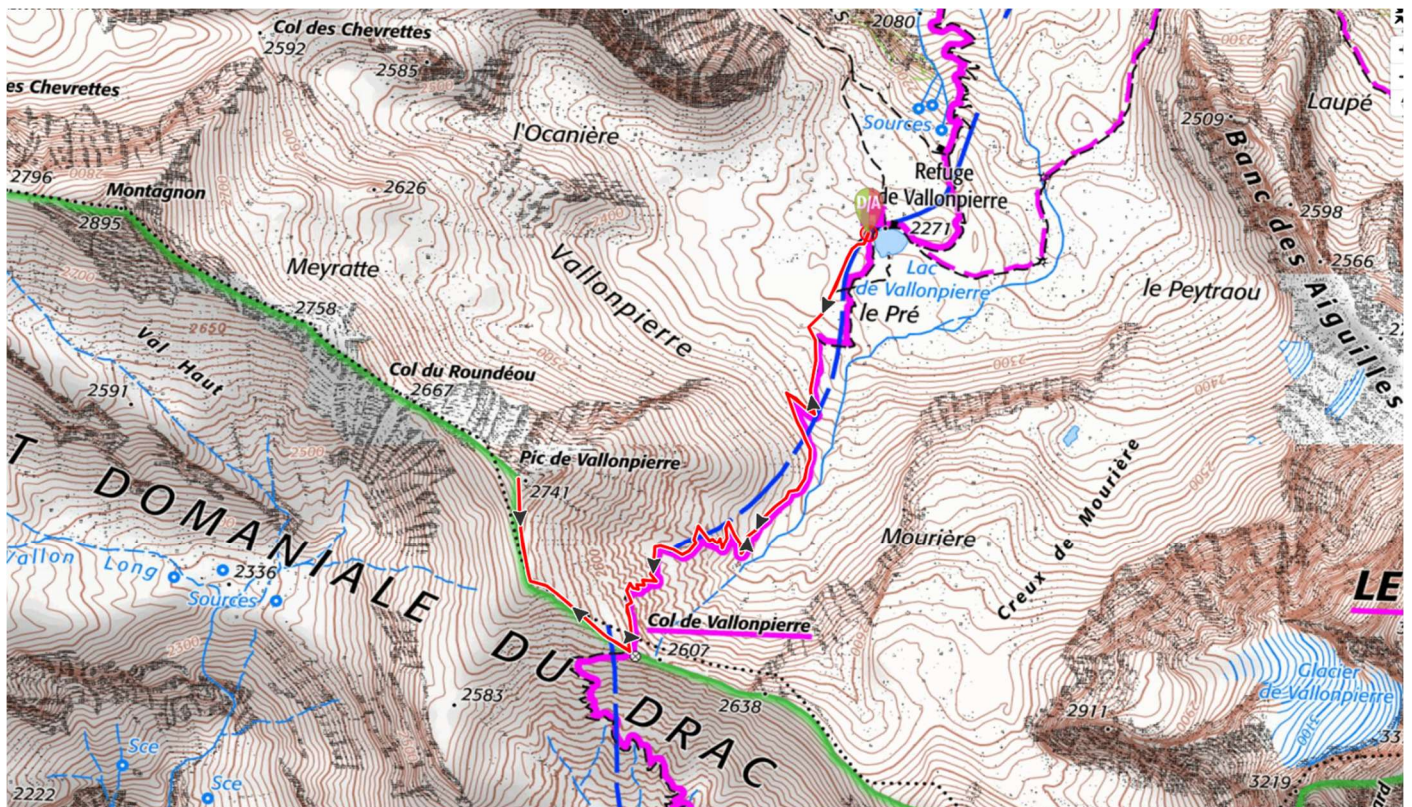
Distance : 5km

Dénivelé > 0 : 460m

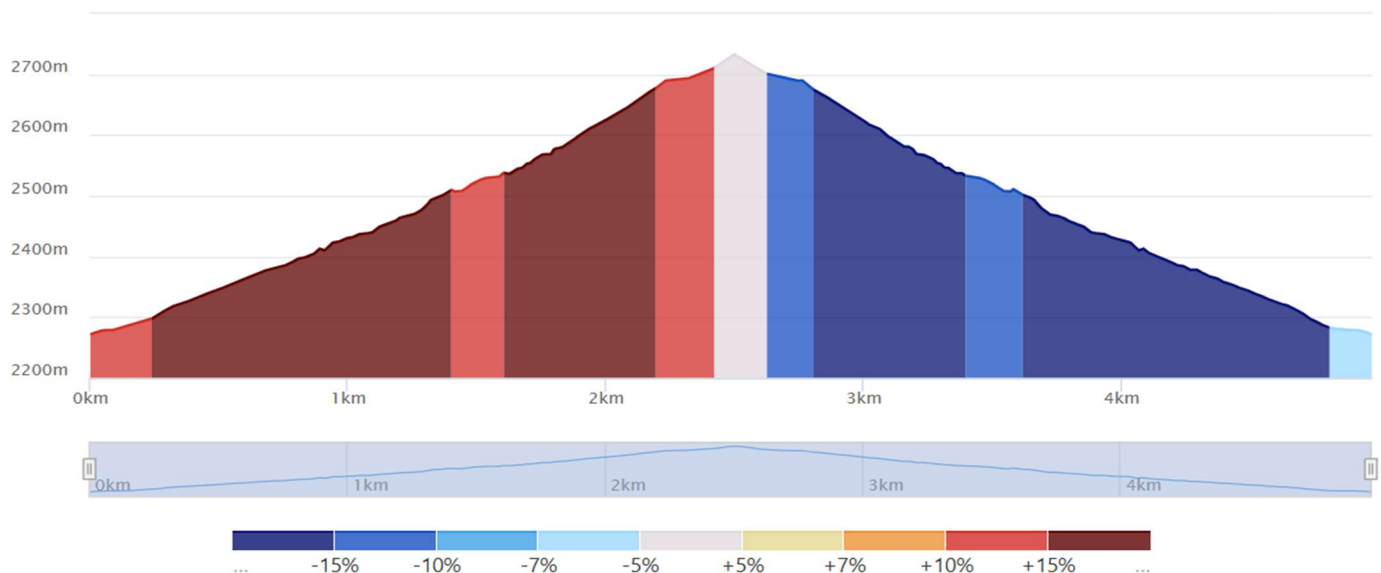
Dénivelé < 0 : 460m

Temps de marche : 3h

Classement : E3(71) ; T ? ; R ?



### Dénivellation





## 2 - Randonnée vers le col des chevrettes altitude 2590m

Distance : 3,5km

Dénivelé > 0 : 320m

Dénivelé < 0 : 320m

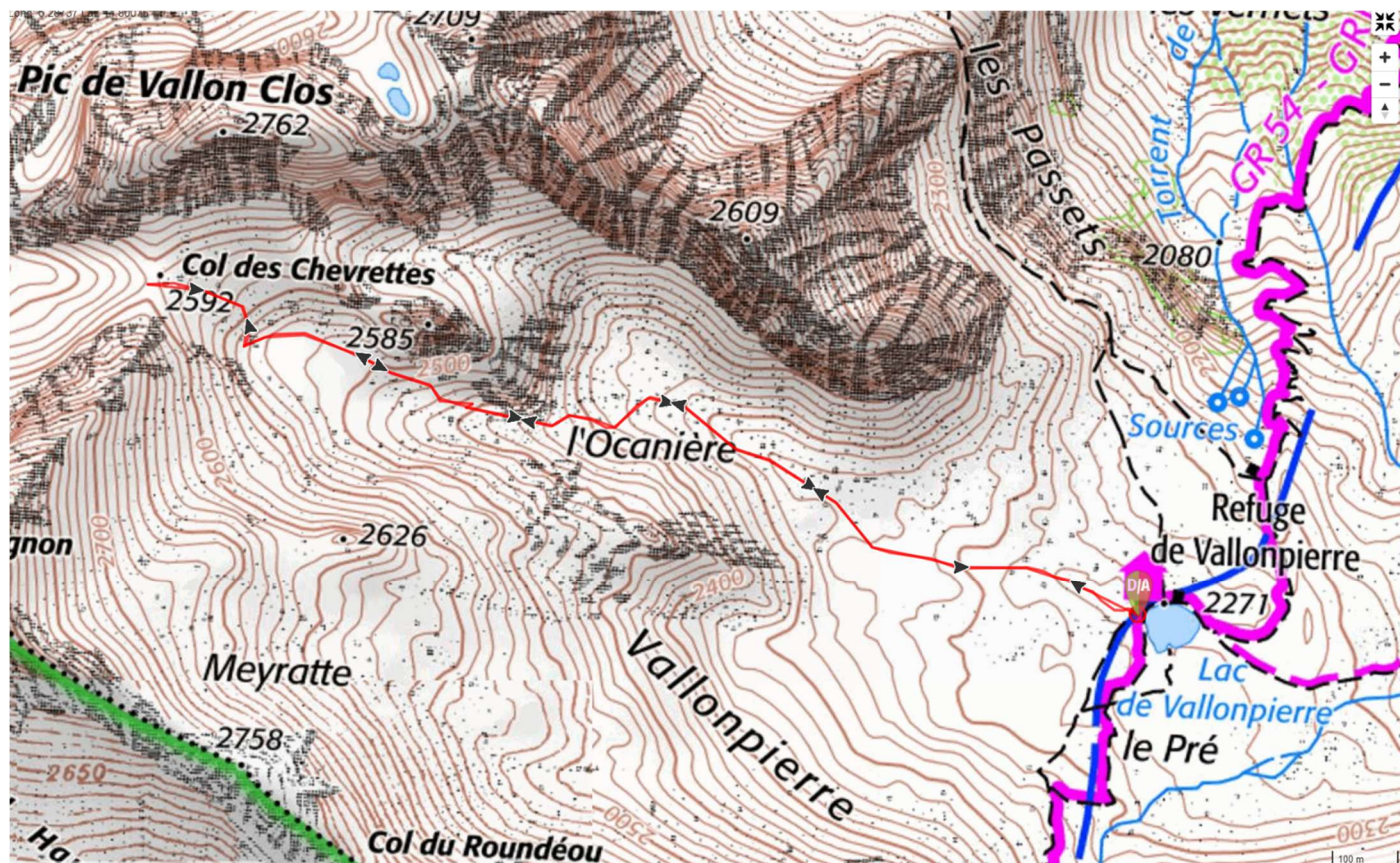
Temps de marche : 2h

Classement : E3(59) ; T ? ; R ?

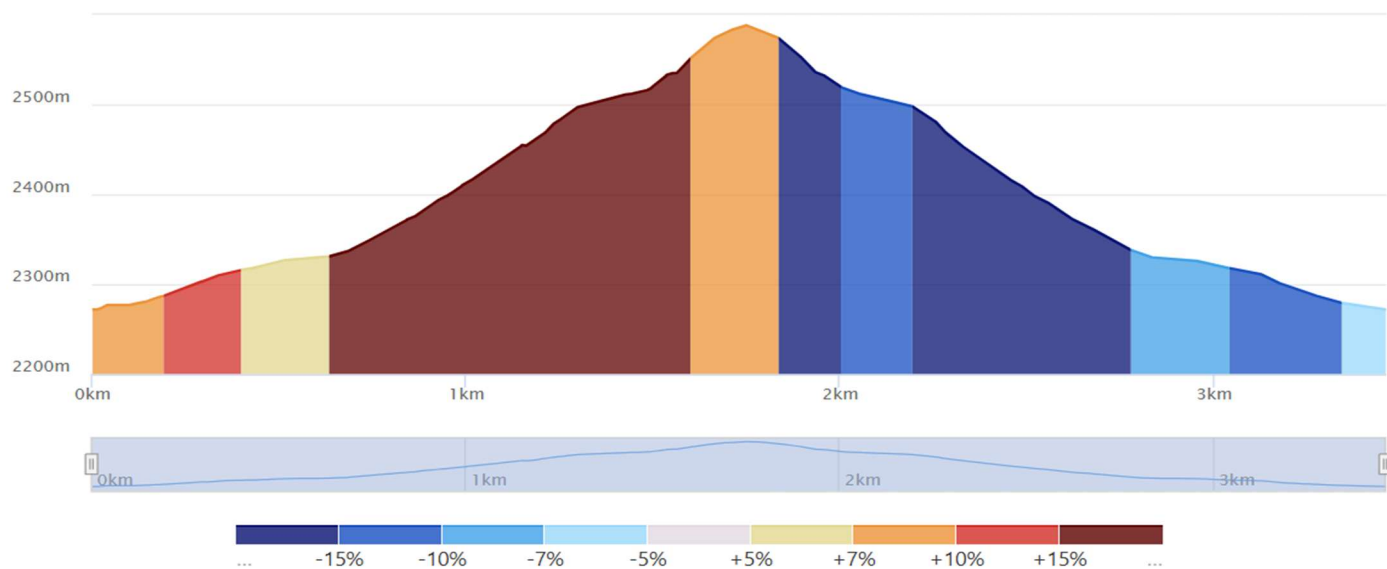
$\frac{1}{2}$  pension au refuge : 59,5€ + douche 3€

$\frac{1}{2}$  pension au refuge pour les licenciés FFCAM : 46,75€ + douche 3€

Pinic : 14€



### Dénivellation





**Le 20 juin 2026 :**

**Randonnée retour vers notre parking via le refuge de Chabournéou**

Départ vers 9h

Distance : 10km

Dénivelé > 0 : 125m

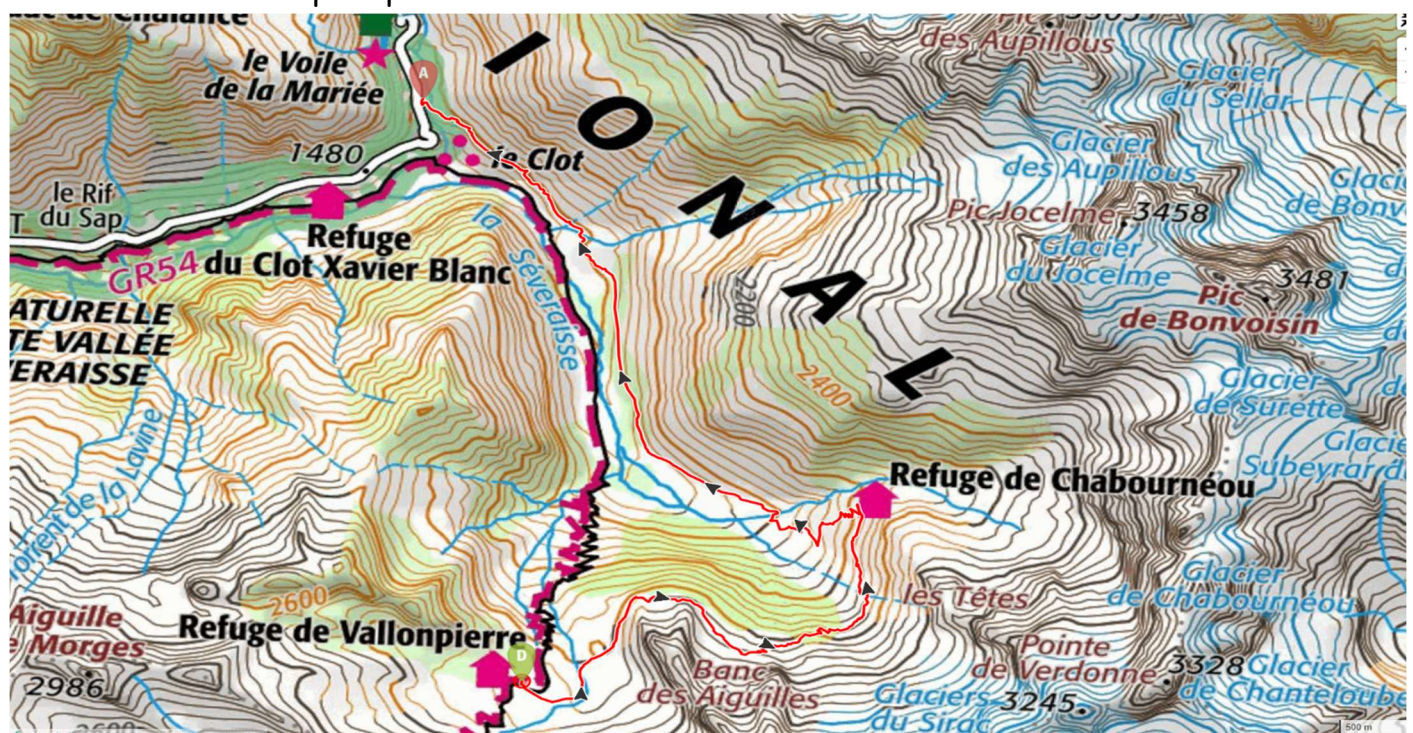
Dénivelé < 0 : 830m

Temps de marche : 4h

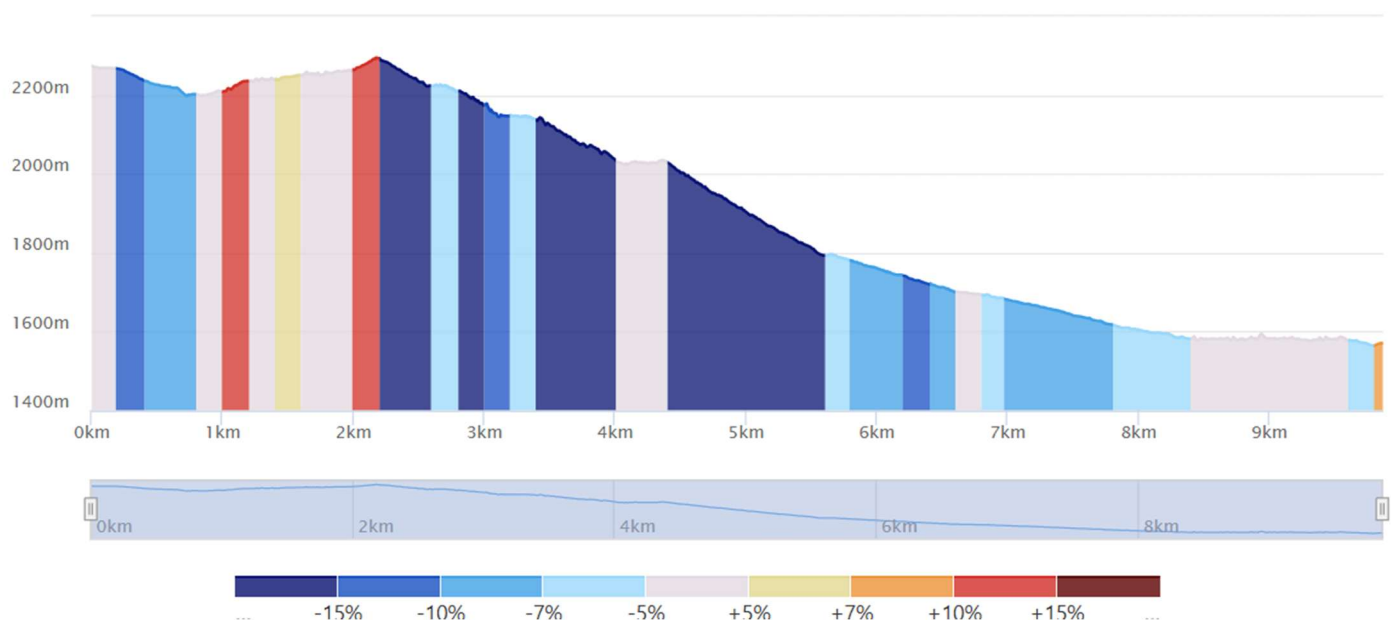
Classement : E3(59) ; T4 ; R3

**Arrivée au refuge de Chabournéou entre 11h et 12h ; Casse-croute au refuge pour environ 15€**

Vers 16h30 - 17h départ pour une arrivée à Pélissanne vers 20h.



**Dénivellation**



---

## **Equipements :**

- Chèques ou espèces (picnic, casse-croute et autres boissons)
- Sac à viande
- Affaire toilette, le refuge a de l'eau chaude
- Chaussures de randonnées obligatoires ; tiges hautes conseillées
- Vêtements chauds et vêtement de pluie
- Bâtons de randonnées
- Protections solaires : chapeau, crème, etc ...
- 2 litres d'eau minimum pour le 18 juin
- Picnic pour le 18 juin